

Ørretvannet

Turhefte
Hiking guide



Turinformasjon | Hike information

Turen til Ørretvannet er en fin dagstur som tar deg gjennom frodige Puntadalen til et flott fjellvann. Stien er merket og lett tilgjengelig.

The hike to Ørretvannet is a nice day trip that takes you through the lush Puntadalen valley to a beautiful mountain water. The trail is marked and easily accessible.

Lengde → : ca. 5,5 km

Distance → : Approx. 5,5 km

Varighet → : 2-3 timer

Duration → : 2-3 hours

Gradering: Middels

Difficulty: Moderate

Sesong: Juni – September

Season: June – September

Startpunkt | Starting point

Startpunktet til stien finner du ved en skiltet parkering ved brua som går over Puntafossen ca. 7 km fra besøkpunktet Ovi Raishiin og ca. 40 km fra Storslett på veien opp Reisadalen.

The starting point for the trail can be found by a signposted parking by the bridge that crosses over Puntafossen approx. 7 km from the visitor point Ovi Raishiin and approx. 40 km from Storslett on the way up Reisadalen.



Puntafossen

Photo: Nina Storm

Grafisk produksjon: Bjerkli Bilde&Design | Trykk: Lasertrykk.no



Utsikt inn i Puntadalen

View into Puntadalen valley


Photo: Nina Storm



Orkidé - Marihånd

Orchid - *Dactylorhiza*

Photo: Nina Storm




Fiske i Ørretvannet






Fishing at Ørretvannet lake

Photo: Rune Benonisen




Puntafossen
Startpunkt  P Storslett

Kartinformasjon

-  Parkering / Parking
-  Parkering vinter / Parking winter
-  Tursti / Hiking trail
-  Tursmål / Recommended hike
-  Bål plass / Fireplace

Puntafoss

Puntastilla

Startpunkt  P

Bilto

Rognli

Daleng

Hurikka-

moen

Ørretvannet

Skáiddáš

Ørretvannet

Erkinlant

Ovi Raishiin

Buntaelva

Buntajohka


Unna

Turbeskrivelse

Turen følger en sti/skogsvei som går på sør-østsiden av elva innover Puntadalen. Etter ca. 3,5 km dreier stien mot øst og stiger oppover. Stien blir etter hvert mer utydelig når den flater ut omtrent på høyde med Ørretvannet. Se etter rødt pilskilt omtrent der stien forsvinner. Følg rød merking videre opp til vannet. Den siste kilometeren kan være noe fuktig da stien passerer noen myrer her.

Hike description

The hike follows a path / forest road that runs on the south-east side of the river into Puntadalen valley. After approx. 3.5 km, the path turns east and continues upwards. The path gradually becomes more indistinct when it flattens out approximately at the level of Ørretvannet lake. Look for the red arrow sign approximately where the path disappears. Follow the red markings further up to the water. The last km can be a bit wet as the trail passes some mires here.



Utsikt mot Reisdalen
View towards Reisdalen valley
Photo: Rune Behnisen

Alternativ rute | Alternative trail

Lengde → : ca. 3 km
Varighet → : 1-2 timer
Gradering: Enkel - middels
Sesong: Juni – September

Distance → : Approx. 3 km
Duration → : 1-2 hours
Difficulty: Easy - moderate
Season: June – September

Den alternative turen til Ørretvannet er kortere og gir et flott utsyn over Reisdalen. Et merket startpunkt til stien finner du en kort km sør for Puntafossen langs veien oppover Reisdalen.

Følg stien over bekken og videre forbi kraftgata. Etter hvert blir stien ganske bratt og du må nærmest klatre opp en bergkant på omtrent 1,5 meter. Deretter er det bare å følge stien videre helt til Ørretvannet.

Her kan du kombinere de to rutene og gå en runde på ca. 10 km.

The alternative hike to Ørretvannet lake is shorter and provides a great view over Reisdalen valley. A marked starting point for the trail can be found a short km south of Puntafossen along the road up Reisdalen.

Follow the path across the stream and continue past the power street. Eventually the trail becomes quite steep, and you almost have to climb a mountain edge of about 1.5 meters. Then just follow the path further all the way to Ørretvannet.

You can combine the two routes and make it a round trip of approx. 10 km.



På tur til Ørretvannet
Hiking to Ørretvannet
Photo: Nina Storm



Photo: Rune Bønøisen

Velkommen

Welcome

Reisadalen byr på mange muligheter for varierte turer. Spør oss på Halti eller Ovi Raishiin om flere turforslag.

For mer informasjon ta turen innom:
www.reisanasjonalpark.no
www.ut.no
www.utinord.no

Reisadalen valley offer many hiking opportunities. Ask us at Halti or Ovi Raishiin for more hiking suggestions.

*For more information, visit:
www.reisanasjonalpark.no/en/
www.ut.no
www.utinord.no*